



1 ПРЕДУПРЕЖДАЮЩИЕ ЗНАКИ



1.1 «Железнодорожный переезд со шлагбаумом»



1.2 «Железнодорожный переезд без шлагбаума»



1.3.1 «Однотупная железная дорога»



1.3.2 «Многопутная железная дорога»



1.4.1

1.4.2

1.4.3

1.4.4

1.4.5

1.4.6

«Приближение к железнодорожному переезду»



1.5 «Пересечение с трамвайной линией»



1.6 «Пересечение равнозначных дорог»



1.7 «Пересечение с круговым движением»



1.8 «Светофорное регулирование»



1.9 «Разводной мост»



1.10 «Выезд на набережную»



1.11.1 «Опасный поворот»



1.11.2 «Опасный поворот»



1.12.1 «Опасные повороты»



1.12.2 «Опасные повороты»



1.13 «Крутой спуск»



1.14 «Крутой подъем»



1.15 «Скользкая дорога»



1.16 «Неровная дорога»



1.17 «Искусственная неровность»



1.18 «Выброс гравия»



1.19 «Опасная обочина»



1.20.1 «Сужение дороги»



1.20.2 «Сужение дороги»



1.20.3 «Сужение дороги»



1.21 «Двустороннее движение»



1.22 «Пешеходный переход»



1.23 «Дети»



1.24 «Пересечение с велосипедной дорожкой»



1.25 «Дорожные работы»



1.26 «Перегон скота»



1.27 «Дикие животные»



1.28 «Падение камней»



1.29 «Боковой ветер»



1.30 «Низколетящие самолеты»



1.31 «Тоннель»



1 ПРЕДУПРЕЖДАЮЩИЕ ЗНАКИ (продолжение)



1.32 «Затор»



1.33 «Прочие опасности»



1.34.1



1.34.2



1.34.3

«Направление поворота»



1.35 «Участок перекрестка»

2 ЗНАКИ ПРИОРИТЕТА



2.1 «Главная дорога»



2.2 «Конец главной дороги»



2.3.1 «Примыкание второстепенной дороги»



2.3.2 «Примыкание второстепенной дороги»



2.3.3 «Примыкание второстепенной дороги»



2.3.4 «Примыкание второстепенной дороги»



2.3.5 «Примыкание второстепенной дороги»



2.3.6 «Примыкание второстепенной дороги»



2.3.7 «Примыкание второстепенной дороги»



2.4 «Уступите дорогу»



2.5 «Движение без остановки запрещено»



2.6 «Преимущество встречного движения»



2.7 «Преимущество перед встречным движением»

3 ЗАПРЕЩАЮЩИЕ ЗНАКИ



3.1 «Въезд запрещен»



3.2 «Движение запрещено»



3.3 «Движение механических транспортных средств запрещено»



3.4 «Движение грузовых автомобилей запрещено»



3.5 «Движение мотоциклов запрещено»



3.6 «Движение тракторов запрещено»



3.7 «Движение с прицепом запрещено»



3.8 «Движение гужевых повозок запрещено»



3.9 «Движение на велосипедах запрещено»



3.10 «Движение пешеходов запрещено»



3 ЗАПРЕЩАЮЩИЕ ЗНАКИ (продолжение)



3.11 «Ограничение массы»



3.12 «Ограничение масс, приходящейся на ось транспортного средства»



3.13 «Ограничение высоты»



3.14 «Ограничение ширины»



3.15 «Ограничение длины»



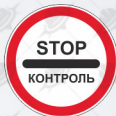
3.16 «Ограничение минимальной дистанции»



3.17.1 «Таможня»



3.17.2 «Опасность»



3.17.3 «Контроль»



3.18.1 «Поворот направо запрещен»



3.18.2 «Поворот налево запрещен»



3.19 «Разворот запрещен»



3.20 «Обгон запрещен»



3.21 «Конец запрещения обгона»



3.22 «Обгон грузовым автомобилям запрещен»



3.23 «Конец запрещения обгона грузовым автомобилям»



3.24 «Ограничение максимальной скорости»



3.25 «Конец ограничения максимальной скорости»



3.26 «Подача звукового сигнала запрещена»



3.27 «Остановка запрещена»



3.28 «Стоянка запрещена»



3.29 «Стоянка запрещена по нечетным числам месяца»



3.30 «Стоянка запрещена по четным числам месяца»



3.31 «Конец всех ограничений»



3.32 «Движение транспортных средств с опасными грузами запрещено»



3.33 «Движение транспортных средств с взрывчатыми и легковоспламеняющимися грузами запрещено»

4 ПРЕДПИСЫВАЮЩИЕ ЗНАКИ



4.1.1 «Движение прямо»



4.1.2 «Движение направо»



4.1.3 «Движение налево»



4.1.4 «Движение прямо или направо»



4.1.5 «Движение прямо или налево»



4.1.6 «Движение направо или налево»



4.2.1 «Объезд препятствия справа»



4.2.2 «Объезд препятствия слева»



4.2.3 «Объезд препятствия справа или слева»



4.3 «Круговое движение»



4.4.1 «Велосипедная дорожка»



4.4.2 «Конец велосипедной дорожки»



4.5.1 «Пешеходная дорожка»



4.5.2 «Пешеходная и велосипедная дорожка с совмещенным движением»



4.5.3 «Конец пешеходной и велосипедной дорожки с совмещенным движением»



4.5.4

«Пешеходная и велосипедная дорожка с разделенным движением»



4.5.5



4.5.6

«Конец пешеходной и велосипедной дорожки с разделенным движением»



4.5.7



4.6 «Ограничение минимальной скорости»



4.7 «Конец ограничения минимальной скорости»



4.8.1



4.8.2



4.8.3

«Направление движения транспортных средств с опасными грузами»

5 ЗНАКИ ОСОБЫХ ПРЕДПИСАНИЙ



5.1 «Автомагистраль»



5.2 «Конец автомагистрали»



5.3 «Дорога для автомобилей»



5.4 «Конец дороги для автомобилей»



5.5 «Дорога с односторонним движением»



5.6 «Конец дороги с односторонним движением»



5 ЗНАКИ ОСОБЫХ ПРЕДПИСАНИЙ (продолжение)



5.7.1

«Выезд на дорогу с односторонним движением»



5.8 «Реверсивное движение»



5.9 «Конец реверсивного движения»



5.10 «Выезд на дорогу с реверсивным движением»



5.11.1 «Дорога с полосой для маршрутных транспортных средств»



5.11.2 «Дорога с полосой для велосипедистов»



5.12.1 «Конец дороги с полосой для маршрутных транспортных средств»



5.12.2 «Конец дороги с полосой для велосипедистов»



5.13.1 «Выезд на дорогу с полосой для маршрутных транспортных средств»



5.13.2 «Выезд на дорогу с полосой для велосипедистов»



5.13.3 «Выезд на дорогу с полосой для велосипедистов»



5.13.4 «Выезд на дорогу с полосой для велосипедистов»



5.14 «Полоса для маршрутных транспортных средств»



5.14.1 «Конец полосы для маршрутных транспортных средств»



5.14.2 «Полоса для велосипедистов»



5.14.3 «Конец полосы для велосипедистов»



5.15.1 «Направление движения по полосам»



5.15.2 «Направление движения по полосе»



5.15.3 «Начало полосы»



5.15.4 «Начало полосы»



5.15.5 «Конец полосы»



5.15.6 «Конец полосы»



5.15.7 «Направление движения по полосам»



5.15.8 «Число полос»



5.16 «Место остановки автобуса и (или) троллейбуса»



5.17 «Место остановки трамвая»



5.18 «Место остановки легковых такси»



5.19.1 «Пешеходный переход»



5.19.2 «Пешеходный переход»



5.20 «Искусственная неровность»



5.21 «Жилая зона»



5.22 «Конец жилой зоны»



5.23.1 «Начало населенного пункта»



5.24.1 «Конец населенного пункта»



5.25 «Начало населенного пункта»



5.23.2 «Начало населенного пункта»



5.24.2 «Конец населенного пункта»



5.26 «Конец населенного пункта»



5.27 «Зона с ограничениями стоянки»



5.28 «Конец зоны с ограничениями стоянки»



5.29 «Зона регулируемой стоянки»



5.30 «Конец зоны регулируемой стоянки»





ЗНАКИ ОСОБЫХ ПРЕДПИСАНИЙ (продолжение)



5.31 «Зона с ограничением максимальной скорости»



5.32 «Конец зоны с ограничением максимальной скорости»



5.33 «Пешеходная зона»



5.34 «Конец пешеходной зоны»



5.35 «Зона с ограничением экологического класса механических транспортных средств»



5.36 «Зона с ограничением экологического класса грузовых автомобилей»



5.37 «Конец зоны с ограничением экологического класса механических транспортных средств»



5.38 «Конец зоны с ограничением экологического класса грузовых автомобилей»

ИНФОРМАЦИОННЫЕ ЗНАКИ



6.1 «Общие ограничения максимальной скорости»



6.2 «Рекомендуемая скорость»



6.3.1 «Место для разворота»



6.3.2 «Зона для разворота»



6.4 «Место стоянки»



6.5 «Полоса для аварийной остановки»



6.6 «Подземный пешеходный переход»



6.7 «Наземный пешеходный переход»



6.8.1

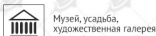


6.8.2



6.8.3

ИЗОБРАЖЕНИЕ ПИКТОГРАММ, ОТНОСЯЩИХСЯ К ОБЪЕКТАМ ТУРИЗМА И СПОРТА НА ЗНАКАХ 6.9.1 - 6.11



Музей, усадьба, художественная галерея



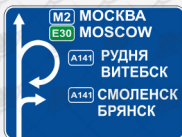
Памятник архитектуры (в т.ч. культовое сооружение), исторический памятник



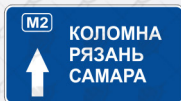
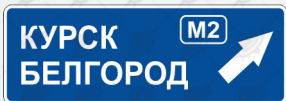

Природный заповедник, национальный парк, ботанический сад



Спортивный объект



6.9.1 «Предварительный указатель направления»



6.9.2 «Предварительный указатель направления»

6.9.3 «Схема движения»



6.10.1 «Указатель направления»






































































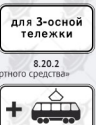


6.10.2 «Указатель направления»



6.11 «Наименование объекта»



В ЗНАКИ ДОПОЛНИТЕЛЬНОЙ ИНФОРМАЦИИ (ТАБЛИЧКИ)

 8.1.1	 8.1.2	 8.1.3	 8.1.4	 8.2.1	 8.2.2	 8.2.3	 8.2.4	 8.2.5	 8.2.6	
«Расстояние до объекта»										
 8.3.1	 8.3.2	 8.3.3	 8.4.1	 8.4.2	 8.4.3	 8.4.3.1	«Направление действия»			
«Направление действия»			«Вид транспортного средства»							
 8.4.4	 8.4.5	 8.4.6	 8.4.7	 8.4.8	«Вид транспортного средства»					
 8.4.9	 8.4.10	 8.4.11	 8.4.12	 8.4.13	 8.4.14	 8.4.15	«Кроме вида транспортного средства»			
 8.5.1	 8.5.2	 8.5.3	 8.5.4	 8.5.5	 8.5.6	 8.5.7	«Время действия»			
«Субботные, воскресные и праздничные дни»			«Рабочие дни»			«Дни недели»				
 8.6.1	 8.6.2	 8.6.3	 8.6.4	 8.6.5	 8.6.6	 8.6.7	«Вид транспортного средства»			
 8.6.8	 8.6.9	 8.6.10	 8.6.11	 8.6.12	 8.6.13	 8.6.14	«Вид транспортного средства»			
«Вид транспортного средства»			«Платные услуги»			«Ограничение продолжительности стоянки»		«Стоянка только для владельцев парковочных разрешений»		«Стоянка только транспортных средств дипломатического корпуса»
 8.10	 8.11	 8.12	 8.13	 8.14	 8.15	 8.16	«Место для осмотра автомобилей»			
«Ограничение разрешенной максимальной массы»			«Опасная обочина»			«Направление главной дороги»				
 8.17	 8.19	 8.20.1	 8.20.2	 8.21.1	 8.23	 8.24	«Инвалиды»			
«Класс опасного груза»			«Тип тележки транспортного средства»		«Фотоидентификация»		«Работает эвакуатор»			
 8.18	 8.21.2	 8.21.3	 8.22.1	 8.22.2	 8.25	«Кроме инвалидов»				
«Вид маршрутного транспортного средства»			«Препятствие»		«Экологический класс транспортного средства»					




ИНФОРМАЦИОННЫЕ ЗНАКИ (продолжение)

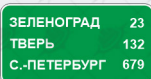


11
15

6.12 «Указатель расстояний»



22
84
132



23
132
679

6.13 «Километровый знак»



95
108

6.14.1 «Номер маршрута»



55
115

6.14.2



6.15.1



6.15.2



6.15.3

«Направление движения для грузовых автомобилей»



6.16 «Стоп-линия»



6.17 «Схема объезда»



6.18.1



6.18.2



6.18.3


«Направление объезда»



6.19.1 «Предварительный указатель перестроения на другую проезжую часть»



6.19.2 «Предварительный указатель перестроения на другую проезжую часть»



6.20.1



6.20.2

«Аварийный выход»



6.21.1



6.21.2

«Направление движения к аварийному выходу»

7 ЗНАКИ СЕРВИСА



7.1 «Пункт первой медицинской помощи»



7.2 «Больница»



800 м

7.3 «Автозаправочная станция»



100 м →

7.4 «Техническое обслуживание автомобилей»



7.5 «Мойка автомобилей»



7.6 «Телефон»



7.7 «Пункт питания»



7.8 «Теплая вода»



7.9 «Гостиница или отель»



7.10 «Кемпинг»



7.11 «Место отдыха»



ДПС

7.12 «Пост дорожно-патрульной службы»



Полиция

7.13 «Полиция»



Транспортный контроль

7.14 «Пункт контроля международных автомобильных перевозок»



68,0 МГц

7.15 «Зона приема радиостанция, передающей информацию о дорожном движении»



Связь 27 МГц

9 канал

7.16 «Зона радиосвязи с аварийными службами»



7.17 «Бассейн или пляж»



WC

7.18 «Туалет»



S.O.S.

7.19 «Телефон экстренной связи»



7.20 «Огнетушитель»



7.21 «Автозаправочная станция с возможностью зарядки электромобилей»

